



## Informace o pozemku

Parcelní číslo: [610](#) 

Obec: [Žiželice \[533947\]](#) 

Katastrální území: [Hradištko II \[797430\]](#)

Číslo LV: [1835](#)

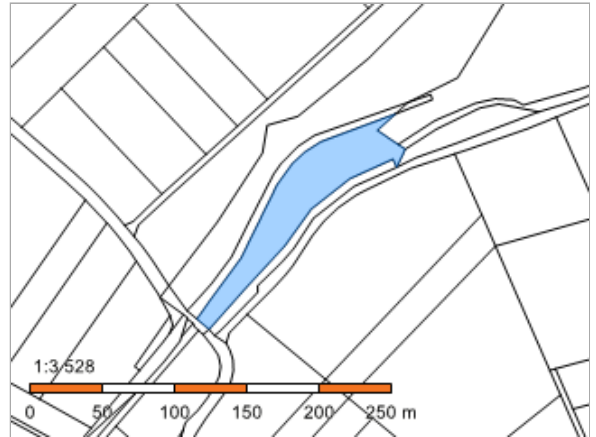
Výměra [m<sup>2</sup>]: 4575

Typ parcely: Parcela katastru nemovitostí

Mapový list: [KMD](#)

Určení výměry: Graficky nebo v digitalizované mapě

Druh pozemku: trvalý travní porost



## Vlastníci, jiní oprávnění

Vlastnické právo

Podíl

Kinský dal Borgo, a.s., Komenského 5, Chlumeck nad Cidlinou IV, 50351 Chlumeck nad Cidlinou

## Způsob ochrany nemovitosti

Název

zemědělský půdní fond

## Seznam BPEJ

BPEJ      Výměra

[36100](#)  4575


## Omezení vlastnického práva

Nejsou evidována žádná omezení.

## Jiné zápisy

Nejsou evidovány žádné jiné zápisy.

 Řízení, v rámci kterých byl k nemovitosti zapsán cenový údaj

Nemovitost je v územním obvodu, kde státní správu katastru nemovitostí ČR vykonává [Katastrální úřad pro Středočeský kraj](#), [Katastrální pracoviště Kolín](#) 

Zobrazené údaje mají informativní charakter. Platnost dat k 28.11.2022 10:16.